



# Rando Découverte


De Bondoufle à Compostelle

Affiliée FFRP N°4625




Site Internet : <http://randobondoufle.free.fr>


**Samedi 13 décembre 2025**

 Animatrices : Francine (06 38 78 35 37) [fcresot91@free.fr](mailto:fcresot91@free.fr)

 Lieu Parc du marais de Fontenay-le-Vicomte

Difficulté : *niveau 1*

 Distance 9 kms – après-midi

 Rendez-vous : **13h15** devant l'opticien du centre commercial

Randonnée toute simple sans côte qui nous fera passer du parc du marais de Fontenay-le-Vicomte au parc de Villeroy. Je vous attendrai au départ de la rando à partir de 13h45.

Le parking est au bout du chemin des marais à Fontenay-le-Vicomte. Après avoir passé le long des étangs de Vert-le-Petit, traverser la voie de chemin de fer après le panneau d'entrée de Ballancourt. Au premier rond-point prendre la 2<sup>e</sup> sortie (D17) le marais est signalé. Puis prendre la 1<sup>ère</sup> route à gauche (le marais est signalé). A l'entrée de Fontenay-le-Vicomte prendre la 1<sup>ère</sup> rue à gauche (mairie, église, espaces naturelles sensibles) puis au bout de cette rue prendre le chemin en cul-de-sac (chemin des marais, assez long) et le parking est sur la droite après le passage à niveau,

**Coordonnées GPS : N 48.55057 E 2.38635**